


MINISTERIO DE AMBIENTE Y DESARROLLO SOSTENIBLE	MEMORIA JUSTIFICATIVA	
	Proceso: Gestión jurídica	
Versión: 4	Vigencia: 25/11/2022	Código: F-A-GJR-07

Entidad originadora:	Unidad Administrativa Especial Parques Nacionales Naturales de Colombia
Fecha (dd/mm/aa):	Abril de 2026
Proyecto de Decreto/Resolución:	<i>“Por la cual se modifica la Resolución 1847 de 2013, mediante la cual se declaró, reservó, delimitó y alindero el Santuario de Fauna Acandí, Playón y Playona, en lo relativo a la ampliación de su extensión y la modificación de su denominación”</i>

1. ANTECEDENTES Y RAZONES DE OPORTUNIDAD Y CONVENIENCIA QUE JUSTIFICAN SU EXPEDICIÓN.

El proyecto de resolución busca ampliar un área protegida, “Por medio de la cual se declara, reserva, delimita y alindera como parte del Santuario de Fauna Acandí, Playón, Playona, un área ubicada en el Golfo del Darién en inmediaciones del municipio de Acandí en el departamento del Chocó”, acorde a lo establecido por la Resolución 1125 de 2015, expedida por el Ministerio de Ambiente y Desarrollo Sostenible.


La ampliación del Santuario de fauna se sustenta en el documento síntesis, que es propio del proceso de ampliación de áreas protegidas, y el concepto favorable de la Academia Colombiana de Ciencias Exactas, Físicas y Naturales). El área a ampliar es de 62,925,4 hectáreas, logrando la protección de un total de 89.260,9 hectáreas.

El CONPES 4050 de 2021 en su parte diagnóstica expone la insuficiente protección del patrimonio natural y cultural en el SINAP, donde se evidencia vacíos de conservación, de manera que se mantienen ecosistemas con poca o nula representación dentro del sistema.

- En el mismo sentido, con base en el ejercicio de representatividad tomando como referencia las unidades bióticas del IAvH (Atributo: Biomas IAvH en IDEAM *et al.*, 2017), con el proceso de ampliación del Santuario de Fauna Acandí, Playón, Playona - APP se aumenta la representatividad de las unidades previamente ya representadas en la extensión original del área protegida, evidenciándose de la siguiente manera: Plataforma arenosa de la ecorregión Arboletes pasa de una representatividad de 5,9% a 17,9%, Plataforma lodosa de la ecorregión Arboletes pasa de 2,62% a 3,5%, Plataforma lodo arenosa de la ecorregión Atrato pasa de 7.76% a 23.42%, Plataforma lodo arenosa de la ecorregión Capurganá pasa de no estar representada a un 58.66% y la Plataforma lodosa de la ecorregión Capurganá pasa del 37,32% a 98,67%.

La alta biodiversidad y los recursos que se encuentran en la zona donde se propone ampliar el Santuario de Fauna Acandí, Playón, Playona quedarán protegidos, incluyendo el 100% de los complejos arrecifales de las unidades Caribe Capurganá Marino y Pacífico Atrato Marino. Las asociaciones de los complejos arrecifales a las poblaciones de otras especies marinas como las

Formato tomado del Departamento Administrativo de la Función Pública a partir de lo reglamentado por medio del Decreto 1273 de 2020 y la Resolución 371 de 2020.

MINISTERIO DE AMBIENTE Y DESARROLLO SOSTENIBLE	MEMORIA JUSTIFICATIVA	 Sistema Integrado de Gestión
	Proceso: Gestión jurídica	
Versión: 4	Vigencia: 25/11/2022	Código: F-A-GJR-07

esponjas y los pastos marinos favorecen la conformación de microhábitats que previenen procesos de erosión frente al oleaje, disminuyendo la sedimentación, turbidez y luz solar sobre estos fondos marinos.

Se identificaron en el área 54 especies de invertebrados marinos entre corales, moluscos, crustáceos y esponjas, 4 especies de herpetos correspondientes a las 4 tortugas marinas presentes en el área protegida, 51 especies de aves, 8 especies de mamíferos marinos y especies de flora entre pastos marinos y algas pardas.


El número de especies encontradas en el área de ampliación del Santuario de Fauna Acandí, Playón, Playona, bajo alguna categoría de amenaza según la UICN en estado crítico (CR) son seis (6) especies, cuatro (4) en peligro (EN) y trece (13) especies vulnerables (VU); según los libros rojos nacionales seis (6) especies en estado (CR), siete (7) en (EN) y diecisiete (17) en (VU) y según las resoluciones 1912 del 2017 y 126 del 2024 del Ministerio de Ambiente y Desarrollo Sostenible, seis (6) especies (CR), seis (6) especies (EN) y veintiún (21) especies (VU). Resaltando las especies de tortugas marinas que son objeto de conservación del área (tortuga caná (*Dermochelys coriacea*), carey (*Eretmochelys imbricata*), tortuga verde (*Chelonia mydas*) y la tortuga caguama o cabezona (*Caretta caretta*).

La ampliación del Santuario de Fauna Acandí, Playón, Playona favorece la conectividad de los ecosistemas marinos costeros dentro del Golfo del Darién, además de propiciar la conectividad de los ecosistemas del Golfo y de la costa sur del caribe colombiano hacia Centroamérica. Por su ubicación y características contribuye a la migración de multitud de especies (como aves, peces y tortugas), y debido a su dinámica oceanográfica y procesos geológicos favorece el intercambio y flujo genético entre diferentes ambientes marinos, litorales y de aguas continentales.

Al sur del golfo del Darién hay una alta influencia del río Atrato, mientras que la zona norte es mucho más heterogénea debido a la contracorriente de Panamá, la cual predomina específicamente en el punto de encuentro noroccidental del Golfo. También fue posible concluir que existe un alto potencial de conectividad entre el área propuesta de ampliación y otras áreas de alta importancia para la biodiversidad en la región como lo son los Parques Nacionales Naturales Corales del Rosario y de San Bernardo y Parque Nacional Natural Corales de profundidad.

El área de ampliación del Santuario de Fauna Acandí, Playón, Playona corresponde a un área de uso tradicional de los tres consejos comunitarios del municipio de Acandí, esto es, (Cocomanorte, Cocomasur y Cocomaseco), los cuales junto a Parques Nacionales Naturales de Colombia planean y administran conjuntamente el área protegida, a través de un esquema de manejo conjunto, respetando los valores culturales arraigados a la identidad del pueblo negro representado en estos tres sujetos colectivos. La ampliación potencia la apropiación cultural de la comunidad sobre el territorio, beneficiando la protección de especies y atributos naturales del área.

Formato tomado del Departamento Administrativo de la Función Pública a partir de lo reglamentado por medio del Decreto 1273 de 2020 y la Resolución 371 de 2020.

MINISTERIO DE AMBIENTE Y DESARROLLO SOSTENIBLE	MEMORIA JUSTIFICATIVA	 Sistema Integrado de Gestión
	Proceso: Gestión jurídica	
Versión: 4	Vigencia: 25/11/2022	Código: F-A-GJR-07

En el marco del deber de colaboración se consultó con las entidades públicas encargadas de los sectores de Minas y Energía, Agricultura y Desarrollo Rural, Infraestructura y Cancillería, sobre sus intereses en el área de ampliación, resultado de lo cual es claro que, en la zona proyectada para la ampliación, en la actualidad no existen conflictos con la planificación sectorial que deban ser especialmente considerados. Esto teniendo en cuenta que ya se llegó a un consenso respecto del proyecto de interconexión eléctrica entre Colombia y Panamá.


La emisión del Acto Administrativo tiene como objetivos:

1. Conservar los hábitats de anidación, descanso y alimentación de las tortugas marinas Caná (*Dermochelys coriácea*) y Carey (*Eretmochelys imbricata*), verde (*Chelonia mydas*), cabezona (*Caretta caretta*) y principalmente playas, arrecifes de coral y pastos marinos entre la zona conocida como la desembocadura del río San Nicolás y Cabo Tiburón en el Golfo del Darién del Caribe Colombiano.
2. Proteger las poblaciones de tortugas marinas que transitan, se reproducen y alimentan en la zona marina y costera localizada entre la desembocadura del río San Nicolás y Cabo Tiburón en el Golfo del Darién del Caribe Colombiano.
3. Proteger las especies amenazadas y de interés comercial, cultural y social, que desarrollan diferentes etapas de su ciclo de vida en la zona marina y costera localizada entre la desembocadura del río San Nicolás y Cabo Tiburón en el Golfo del Darién del Caribe Colombiano.
4. Garantizar la protección de los valores naturales y culturales de la región y los territorios colectivos del pueblo negro organizado en los tres Consejos Comunitarios (Cocomanorte, Cocomaseco y Cocomasur) del municipio de Acandí, Departamento del Chocó.

Nota aclaratoria 1: Si bien el acta de consulta previa indica que se acordó como punto de encuentro a "Punta Peñón de Valencia", para establecer el límite sur del Santuario en la zona costera, en la misma consulta se acuerda que este punto debe ser verificado en campo. La verificación se realizó el día 13 de julio de 2022 y se precisó el punto más al sur del Santuario en las coordenadas latitud 8°19'4,843" N y longitud 77°4'40,692" W, denominándose como "Punto 44: Desembocadura del río San Nicolás", punto que adicionalmente implicó precisar la información espacial contenida en los objetivos de conservación acordados y definidos para el área protegida. Esta precisión se hizo de manera conjunta por los equipos técnicos de los Consejos Comunitarios y Parques Nacionales Naturales de Colombia.

Nota aclaratoria 2: En el marco del seguimiento a los acuerdos de consulta previa de la

Formato tomado del Departamento Administrativo de la Función Pública a partir de lo reglamentado por medio del Decreto 1273 de 2020 y la Resolución 371 de 2020.

MINISTERIO DE AMBIENTE Y DESARROLLO SOSTENIBLE	MEMORIA JUSTIFICATIVA	 Sistema Integrado de Gestión
	Proceso: Gestión jurídica	
Versión: 4	Vigencia: 25/11/2022	Código: F-A-GJR-07

ampliación del Santuario de Fauna Acandí, Playón, Playona, San Francisco y Cabo Tiburón realizado con los tres Consejos Comunitarios del municipio de Acandí, donde se llevó a cabo: “la revisión de los puntos de encuentro (límites) del área a ampliar”, el Consejo Comunitario de COCOMASUR manifestó la necesidad de excluir un área en la bahía de Triganá por ser de importancia para la comunidad como una “zona de recreación y uso comunitario para manejo especial” y para la construcción de un muelle, por tal razón, se acordó realizar un ajuste a los puntos correspondientes a la bahía de Triganá para excluirla del área de ampliación y realizar una visita de verificación conjunta entre delegados de COCOMASUR y Parques Nacionales Naturales de Colombia para hacer la georreferenciación de dicha área.

Se realizó la visita de verificación a la bahía de Triganá conforme a lo acordado, en la cual se georreferenciaron los puntos del área a excluir, con esta información se realizó el ajuste al polígono de ampliación, excluyendo un área correspondiente a 7.13 ha.


Nota aclaratoria 3: Durante la construcción de propuesta de ampliación se consultó con la Agencia Nacional de Tierras -ANT sobre posibles superposiciones del polígono de ampliación con títulos colectivos de consejos comunitarios. Mediante radicado 20225000699621, la ANT en respuesta a Parques Nacionales Naturales, aclara que el área marina no es adjudicable, tal como lo señala el artículo 19 del Decreto 1745 de 1995, por lo tanto, el área propuesta no tiene superposiciones.

Este punto es importante señalar que en cumplimiento de lo establecido en el artículo 2.1.2.1.14 del Decreto 1081 de 2015, el proyecto de ampliación del Santuario fue publicado en la página web del Ministerio de Ambiente y Desarrollo Sostenible del 25 de septiembre al 10 de octubre de 2023, etapa en la cual la Asociación Nacional de Empresas de Servicios Públicos y Comunicaciones informó sobre la superposición de aproximadamente 22,7 km entre el polígono propuesto y el proyecto binacional de Interconexión Eléctrica Colombia – Panamá a 300 kV – ICP de ISA Interconexión Eléctrica S.A. E.S.P., actualmente en estudios de factibilidad técnica y ambiental.

Esta situación generó espacios de análisis y articulación interinstitucional entre el Ministerio de Ambiente y Desarrollo Sostenible, Parques Nacionales Naturales de Colombia, ISA, el Ministerio de Minas y Energía, la Autoridad Nacional de Licencias Ambientales - ANLA y otras entidades, en los cuales se revisaron las implicaciones del traslape y el estado de avance del proyecto de interconexión.

Dentro de los espacios de coordinación sectorial se destaca la sesión realizada los días 9 y 10 de diciembre de 2024, cuya agenda se desarrolló en torno a los siguientes aspectos: (i) la contextualización del proceso de la ampliación del Santuario de Fauna Acandí Playón y Playona por parte de Parques Nacionales Naturales de Colombia, incluyendo la explicación de las fases surtidas en la ruta de ampliación; (ii) la ratificación por parte de la Ministra de Ambiente y Desarrollo Sostenible y del Viceministro de Minas y Energía del interés nacional de ambos procesos - la ampliación del área protegida y la Interconexión Eléctrica Colombia – Panamá –, precisando que su desarrollo, se concibe de manera concurrente, sin que uno vaya en detrimento del otro; (iii) la presentación de la propuesta por parte del Ministerio de Minas y

Formato tomado del Departamento Administrativo de la Función Pública a partir de lo reglamentado por medio del Decreto 1273 de 2020 y la Resolución 371 de 2020.

MINISTERIO DE AMBIENTE Y DESARROLLO SOSTENIBLE	MEMORIA JUSTIFICATIVA	 Sistema Integrado de Gestión
	Proceso: Gestión jurídica	
Versión: 4	Vigencia: 25/11/2022	Código: F-A-GJR-07

Energía a través del IPSE, de posibles proyectos de energía para las comunidades y su cobertura en el municipio de Acandí; (vi) la definición de la ruta para la ampliación del área protegida a partir del contexto de coexistencia entre estas dos prioridades nacionales; y (v) la presentación del proyecto de Interconexión Eléctrica Colombia – Panamá, por ISA INTERCOLOMBIA, en la cual se presentaron observaciones por parte de Parques Nacionales Naturales de Colombia y de los Consejos Comunitarios, relacionadas con los posibles impactos ambientales, así como la insuficiencia de información sobre la incidencia de este proyecto en las tortugas marinas y otros ecosistemas de alta importancia ecológica y cultural en el marco de los procesos de conservación que se adelantan en el Santuario de Fauna de Acandí Playón y Playona.

Se contó también con la participación de la Dirección de la Autoridad Nacional de Consulta Previa (DANCP), entidad que brindó orientaciones sobre el marco general de la consulta previa. En este contexto, y considerando los procesos de Consulta Previa adelantados por Parques Nacionales Naturales de Colombia para la ampliación del área protegida y el plan de manejo, se planteó que, en la etapa de seguimiento a los acuerdos de consulta previa, pudiera acordarse el ajuste del polígono, de manera que la ampliación se delimite hasta el inicio del proyecto de Interconexión Eléctrica Colombia–Panamá a 300 kV (ICP), iniciativa binacional de ISA Interconexión Eléctrica S.A. E.S.P..

Posteriormente, los días 1 y 2 de julio de 2025, se llevaron a cabo nuevas reuniones con la participación de la Gobernación del Chocó, la Alcaldía de Acandí, la Ministra de Ambiente y Desarrollo Sostenible, la Procuraduría Delegada para Asuntos Étnicos, los consejos comunitarios y las entidades técnicas competentes. En dichas sesiones se acordó ajustar el polígono propuesto del área a ampliar para que no exista una superposición con el proyecto de Interconexión Eléctrica Colombia–Panamá a 300 kV (ICP), con el fin de viabilizar de manera simultánea la ampliación del Santuario y el desarrollo del proyecto energético.


Una vez se recibió por parte de ISA el trazado y el área requerida para la ejecución del proyecto de interconexión eléctrica, se definió un polígono de ampliación de 62.925,5 hectáreas que, sumado al polígono inicialmente declarado de 26.326,7 ha, conforma un área total de 89.260,9 hectáreas ubicadas al sur del Golfo del Darién en la desembocadura del río San Nicolás.

Los días 6 y 7 de noviembre de 2025, en el Municipio de Acandí se realizó una jornada de seguimiento a la Consulta Previa con los tres Consejos Comunitarios, con el propósito de concertar y aprobar los puntos de encuentro de límites para el ajuste del polígono, de tal forma que este se delimite hasta el área de influencia del Proyecto de Interconexión eléctrica.

La definición del polígono final de ampliación corresponde a una decisión técnica y jurídica orientada a asegurar una conservación efectiva, viable y sostenible, por lo que el ajuste realizado al polígono garantiza la conservación de los componentes esenciales del Santuario, toda vez que los ecosistemas prioritarios, los hábitats críticos de especies amenazadas y las funciones de conectividad ecosistémica permanecen incorporados dentro del área protegida ampliada.

El ajuste realizado al polígono no afecta los componentes estratégicos que motivan la ampliación del Santuario, toda vez que los ecosistemas prioritarios, los hábitats críticos para las tortugas

Formato tomado del Departamento Administrativo de la Función Pública a partir de lo reglamentado por medio del Decreto 1273 de 2020 y la Resolución 371 de 2020.

MINISTERIO DE AMBIENTE Y DESARROLLO SOSTENIBLE	MEMORIA JUSTIFICATIVA	 Sistema Integrado de Gestión
	Proceso: Gestión jurídica	
Versión: 4	Vigencia: 25/11/2022	Código: F-A-GJR-07

marinas, los complejos arrecifales y las áreas esenciales para la conectividad ecológica permanecen incorporados dentro del área protegida ampliada.

La ampliación propuesta mantiene su carácter de iniciativa de conservación, construida con la participación de los Consejos Comunitarios del municipio de Acandí y sustentada en los criterios establecidos en la Resolución 1125 de 2015, garantizando el enfoque diferencial, el respeto por los usos tradicionales y la gobernanza conjunta del área protegida.

El 22 de diciembre de 2025 se recibió el concepto técnico favorable por parte de la Academia Colombiana de Ciencias Exactas, Físicas y Naturales, señalando que la propuesta contaba con la debida justificación técnica y científica.

Como resultado del trabajo desarrollado se envió el expediente completo al Ministerio de Ambiente y Desarrollo Sostenible el 22 de enero de 2026, incluyendo el proyecto de resolución de ampliación, para la revisión y firma de la ministra del proceso de ampliación del Santuario de Fauna Acandí, Playón y Playona.

Por consiguiente, el polígono de ampliación corresponde actualmente a 62.925,4 hectáreas que junto con el polígono inicialmente declarado de 26.326,7 ha, conforman un área total de 89.260,9 hectáreas al sur del Golfo del Darién en la desembocadura del río San Nicolás.

2. AMBITO DE APLICACIÓN Y SUJETOS A QUIENES VA DIRIGIDO

Este proyecto de acto administrativo va dirigido a diferentes entidades de derecho público con competencia general respecto de la declaratoria de ampliación del área protegida y sobre la administración y manejo tanto del área protegida como de las áreas circundantes, especialmente a las que conforman el SINA, y a toda la población.


3. VIABILIDAD JURÍDICA

3.1 Análisis de las normas que otorgan la competencia para la expedición del proyecto normativo

En ejercicio de sus facultades constitucionales y legales, en especial de las conferidas en el artículo 334 del Decreto Ley 2811 de 1974, numeral 18 del artículo 5 de la Ley 99 de 1993, artículo 2 numeral 14 y artículo 6, numeral 9 del Decreto Ley 3570 de 2011, en consonancia con artículo 11 del Decreto reglamentario 1076 de 2015.

3.2 Vigencia de la ley o norma reglamentada o desarrollada

Formato tomado del Departamento Administrativo de la Función Pública a partir de lo reglamentado por medio del Decreto 1273 de 2020 y la Resolución 371 de 2020.

MINISTERIO DE AMBIENTE Y DESARROLLO SOSTENIBLE	MEMORIA JUSTIFICATIVA	 Sistema Integrado de Gestión
	Proceso: Gestión jurídica	
Versión: 4	Vigencia: 25/11/2022	Código: F-A-GJR-07

La Resolución 1125 de 2015 del Ministerio de Ambiente y Desarrollo Sostenible, "Por la cual se adopta la ruta para la declaratoria de áreas protegidas" se encuentra vigente.

3.3. Disposiciones derogadas, subrogadas, modificadas, adicionadas o sustituidas

Modifica los artículos 1, 2, 4 y 5 de la Resolución No. 1847 de 2013, del Ministerio de Ambiente y Desarrollo Sostenible.

3.4 Revisión y análisis de la jurisprudencia que tenga impacto o sea relevante para la expedición del proyecto normativo (órganos de cierre de cada jurisdicción)

No aplica

3.5 Circunstancias jurídicas adicionales


3.5.1 Sobre coincidencia del área de ampliación con Títulos Colectivos de Comunidades Negras y Áreas Mineras Étnicas: El polígono de ampliación del Área Protegida comprende únicamente áreas inadjudicables por constituirse reserva territorial del Estado, como acantilados litorales (hasta la línea de mareas máximas), franjas de playa (hasta la línea de mareas máximas) y áreas marinas ubicadas en el Golfo del Darién. Al respecto y según comunicación de la Agencia Nacional de Tierras (radicado 20225000699621) "El título colectivo otorgado mediante la presente resolución, no incluye la propiedad sobre los bienes de uso público" y "Se colige por parte de esta Dirección que, el lindero Este del Consejo Comunitario COCOMANORTE no ingresa al mar", por lo que al momento de la ampliación no se constituye una superposición entre el Área Protegida y algún Título Colectivo de Comunidades Negras del Municipio de Acandí. En coherencia con lo anterior, áreas asociadas a éstos como Áreas Mineras Étnicas tampoco constituyen actualmente superposición alguna.

3.5.2 Sobre consulta pública del acto administrativo: En el marco del requisito de consulta pública que debe surtir, se considera que la misma debe efectuarse en un término 7 días calendario.

En el marco del requisito de consulta pública que debe surtir, es menester manifestar que desde el día 25 de septiembre hasta el 10 de octubre del 2023, se surtió la primera publicación del acto administrativo en la página web del ministerio: <https://www.minambiente.gov.co>, con el fin de garantizar la participación ciudadana y se efectuaran los comentarios que se consideraban pertinentes. Una vez fenecidas las fechas mencionadas es menester manifestar que se recibieron tres (3) comentarios a los cuales se les dio respuesta de manera efectiva.

Los comentarios recibidos fueron presentados por Emigdio Pertuz Buendía, otro por ANDESCO y finalmente, por parte del Instituto de Investigación de Recursos Biológicos Alexander Von Humboldt (IAvH). De estos, fue aceptado el comentario presentando por el Instituto, toda vez que se encuentra que le asiste razón al indicar que en la construcción del plan de ordenamiento pesquero a que hay lugar, el Instituto Humboldt no tiene competencia en materia de ordenamiento pesquero, motivo por cual esta institución no debe quedar inserta en el parágrafo 1 del artículo 4

Formato tomado del Departamento Administrativo de la Función Pública a partir de lo reglamentado por medio del Decreto 1273 de 2020 y la Resolución 371 de 2020.

MINISTERIO DE AMBIENTE Y DESARROLLO SOSTENIBLE	MEMORIA JUSTIFICATIVA	 Sistema Integrado de Gestión
	Proceso: Gestión jurídica	
Versión: 4	Vigencia: 25/11/2022	Código: F-A-GJR-07

de la resolución en trámite.

No obstante, dado que el proyecto de resolución inicial fue objeto de modificaciones como resultado de los acuerdos alcanzados con ISA, en el marco del proyecto de interconexión eléctrica entre Colombia y Panamá, el acto administrativo deberá ser sometido nuevamente al proceso de Consulta Pública.

El 21 de abril del 2026 se realizó una mesa técnicas donde se revisó la posibilidad de contar con dos polígonos para el proceso de ampliación del referido Santuario, en donde se concluyó que la ampliación del Santuario será la acordada en el la reunión de seguimiento del proceso de consulta previa del 6 y 7 de noviembre de 2025, correspondiente a 62.925,4 hectáreas que junto con el polígono inicialmente declarado de 26.326,7 ha, conforman un área total de 89.260,9 hectáreas, desde la desembocadura del río San Nicolás hasta la frontera marina Colombo-Panameña en Cabo Tiburón.

Como se expuso en cumplimiento de lo establecido en el artículo 2.1.2.1.14 del Decreto 1081 de 2015, el proyecto de ampliación del Santuario fue publicado en la página web del Ministerio de Ambiente y Desarrollo Sostenible del 25 de septiembre al 10 de octubre de 2023, las observaciones recibidas fueron analizadas. Con ocasión de los comentarios allegados por la ciudadanía se requirió realizar acciones adicionales y modificaciones al acto administrativo. En consecuencia, se procede a realizar segunda por el término de durante siete (7) días de conformidad con lo establecido por el numeral 2.1.2.5.1.7 del Decreto No. 0385 del 07 de abril de 2026, garantizando así el principio de publicidad

4. IMPACTO ECONÓMICO

Teniendo en cuenta el documento síntesis, dentro del área propuesta para la ampliación, no hay pesca comercial, sólo prácticas de pesca artesanal de los Consejos comunitarios. Dichas prácticas una vez declarada el área se seguirán ejecutando siempre y cuando respeten los objetivos de conservación del área y las directrices de Parques Nacionales Naturales de Colombia.


5. VIABILIDAD O DISPONIBILIDAD PRESUPUESTAL

No se requiere

6. IMPACTO MEDIOAMBIENTAL O SOBRE EL PATRIMONIO CULTURAL DE LA NACIÓN

Se destaca el aumento de la representatividad de las unidades previamente ya representadas en la extensión original del área protegida, evidenciándose de la siguiente manera: Plataforma arenosa de la ecorregión Arboletes pasa de una representatividad de 5,9% a 17.9%, Plataforma lodosa de la ecorregión Arboletes pasa de 2,62% a 3,5%, Plataforma lodo arenosa de la ecorregión Atrato pasa de 7.76% a 23.42%, Plataforma lodo arenosa de la ecorregión Capurganá pasa de no estar representada a un 58.66% y la Plataforma lodosa de la ecorregión Capurganá pasa del 37,32% a 98,67%. Los porcentajes han sido calculados con base en el mapa de Ecosistemas Marinos,

Formato tomado del Departamento Administrativo de la Función Pública a partir de lo reglamentado por medio del Decreto 1273 de 2020 y la Resolución 371 de 2020.

MINISTERIO DE AMBIENTE Y DESARROLLO SOSTENIBLE	MEMORIA JUSTIFICATIVA	 Sistema Integrado de Gestión
	Proceso: Gestión jurídica	
Versión: 4	Vigencia: 25/11/2022	Código: F-A-GJR-07

Costeros y Continentales de Colombia. La expedición del Acto Administrativo aumentará la representatividad del Sistema de Parques Nacionales Naturales.


7. ESTUDIOS TÉCNICOS QUE SUSTENTEN EL PROYECTO NORMATIVO

- A. Propuesta de ampliación del Santuario de Fauna Acandí Playón y Playona 2025, elaborado por Parques Nacionales Naturales de Colombia. Soporta desde la perspectiva, biofísica y sociocultural la ampliación del área protegida.
- B. Conceptos del Comité Permanente de Áreas Protegidas de la Academia Colombiana de Ciencias Exactas, Físicas y Naturales que avala la ampliación del Santuario de Fauna Acandí Playón y Playona.

ANEXOS:

Certificación de cumplimiento de requisitos de consulta, publicidad y de incorporación en la agenda regulatoria (Firmada por el servidor público competente –entidad originadora)	X
Concepto(s) de Ministerio de Comercio, Industria y Turismo (Cuando se trate de un proyecto de reglamento técnico o de procedimientos de evaluación de conformidad)	No aplica
Informe de observaciones y respuestas (Análisis del informe con la evaluación de las observaciones de los ciudadanos y grupos de interés sobre el proyecto normativo)	X
Concepto de Abogacía de la Competencia de la Superintendencia de Industria y Comercio (Cuando los proyectos normativos tengan incidencia en la libre competencia de los mercados)	No aplica
Concepto de aprobación nuevos trámites del Departamento Administrativo de la Función Pública (Cuando el proyecto normativo adopte o modifique un trámite)	No aplica
Otro (Cualquier otro aspecto que la entidad originadora de la norma considere relevante o de importancia)	<ul style="list-style-type: none"> • Conceptos favorables de la Academia Colombiana de Ciencias físicas y Exactas. • Documento síntesis. • Certificaciones sectoriales. • Acta de la Consulta Previa Concepto técnico sobre la descripción del límite del área

Formato tomado del Departamento Administrativo de la Función Pública a partir de lo reglamentado por medio del Decreto 1273 de 2020 y la Resolución 371 de 2020.

MINISTERIO DE AMBIENTE Y DESARROLLO SOSTENIBLE	MEMORIA JUSTIFICATIVA	 Sistema Integrado de Gestión
	Proceso: Gestión jurídica	
Versión: 4	Vigencia: 25/11/2022	Código: F-A-GJR-07

Aprobó:

Laura Camila Ramos Diaz
Jefe de Oficina Asesora Jurídica
Ministerio de Ambiente y Desarrollo Sostenible

Marta Cecilia Díaz Leguizamón
Subdirección de Gestión y Manejo de Áreas Protegidas
Parques Nacionales Naturales de Colombia

Manuel Avila Olarte
Jefe de Oficina Asesora Jurídica
Parques Nacionales Naturales de Colombia

Elaboró: Claudia Galindo, Santiago Cordoba y Paula Gálvez, Subdirección de Gestión y Manejo de Áreas Protegidas de Parques Nacionales Naturales de Colombia.

Revisó: Claudia Sofia Urueña, Profesional Oficina Asesora Jurídica